

## 11. DOCUMENTACIÓN GRÁFICA

La documentación gráfica que acompaña al presente documento es la siguiente:

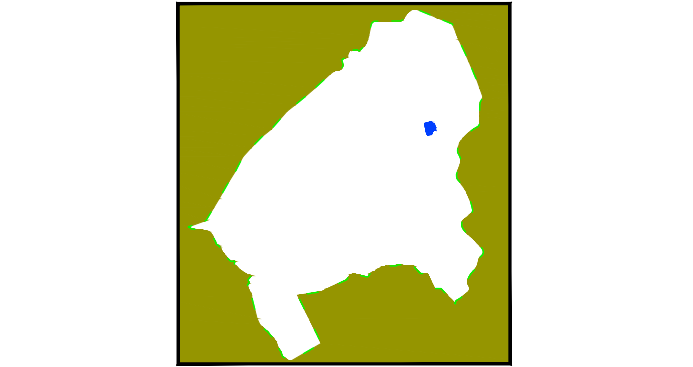
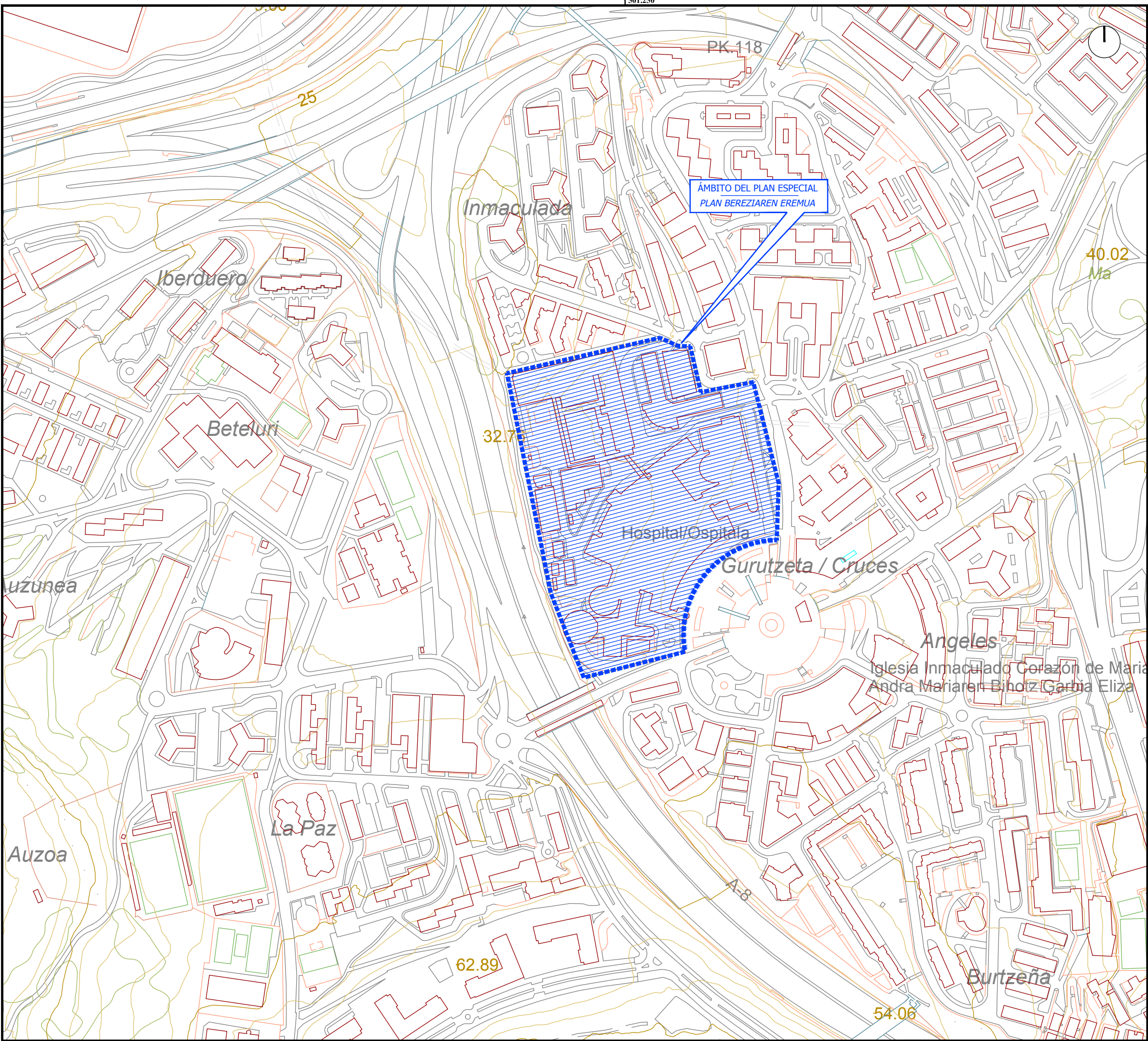
- ▶ Plano 1 Localización del Plan
- ▶ Plano 2 Ortofoto 2019
- ▶ Planos 3 Actuaciones del Plan (vigente, alineaciones y ampliaciones propuestas)
- ▶ Plano 4 Principales Riesgos

---

Bilbao, 21 de abril de 2021  
Responsable del proyecto

Mar Basagoiti Royo  
Bióloga Colegiada nº 83 del Colegio Oficial de Biólogos de Euskadi






Información técnica: Base topográfica vectorial escala 1/5.000. Año 2017. Proyección sobre elipsoide GRS80, sistema de referencia UTM30N ETRS89. Coordenadas geográficas Origen Meridiano de Greenwich. Equidistancia curvas de nivel: 5 metros. Autor: Diputación Foral de Bizkaia. Imágenes raster (JPG/ECW). Año 2019. Autor: Diputación Foral de Bizkaia. Fuente de datos temática: Servicio FTP de información geográfica de Gobierno Vasco. Año 2019.

<b>DOCUMENTO AMBIENTAL ESTRATEGICO</b> <b>PLAN ESPECIAL DE ORDENACION URBANA</b> <b>HOSPITAL DE CRUCES - BARAKALDO</b> <b>INGURUNE DOKUMENTU ESTRATEGIKOA</b> <b>HIRI ANTOLAMENDUKO PLAN BEREZIA</b> <b>BIDEGURUTZE OSPITALEA - BARAKALDO</b>			
PLAN PLANEA	FECHA DATA ABRIL 2021 APIRILA	LOCALIZACIÓN DEL PLAN <b>PLANAREN LOKALIZAZIOA</b>	ESCALA ESKALA A3:1:3.000 A1:1:1.500
1.			HOJA 1 DE 1 TIK 1 ORRIA
CONSULTOR ARAGUEZ LARREA	kimar Consultores Ambientales	MAR BASAGOITI ROYO 	Osakidetza Barakaldo CIUDAD-HIRIA





Información técnica: Base topográfica vectorial escala 1/5.000. Año 2017. Proyección sobre elipsoide GRS80, sistema de referencia UTM30N ETRS89. Coordenadas geográficas Origen Meridiano de Greenwich. Equidistancia curvas de nivel: 5 metros. Autor: Diputación Foral de Bizkaia. Imágenes raster (JPG/ECW). Año 2019. Autor: Diputación Foral de Bizkaia.  
Fuente de datos temática: Servicio FTP de información geográfica de Gobierno Vasco. Año 2019.

**DOCUMENTO AMBIENTAL ESTRATEGICO**  
**PLAN ESPECIAL DE ORDENACION URBANA**  
**HOSPITAL DE CRUCES - BARAKALDO**  
***INGURUNE DOKUMENTU ESTRATEGIKOA***  
***HIRI ANTOLAMENDUKO PLAN BEREZIA***  
**BIDEGURUTZE OSPITALEA - BARAKALDO**

**EMPLAZAMIENTO URBANO  
SOBRE ORTOFOTO 2019**  
**2019 ORTOFOTO-aren GAINEN  
HIRI KOKAPENA**

ESCALA  
ESKALA  
A3-1:2.000  
A1-1:1.000  
HOJA 1 DE 1  
TIK ORRIA

FECHA	PLAN
10/01/2010	PLAN

2

CONSULTOR

 kimara  
Consulente  
Ambientale

MAR BASAGOITI ROYO



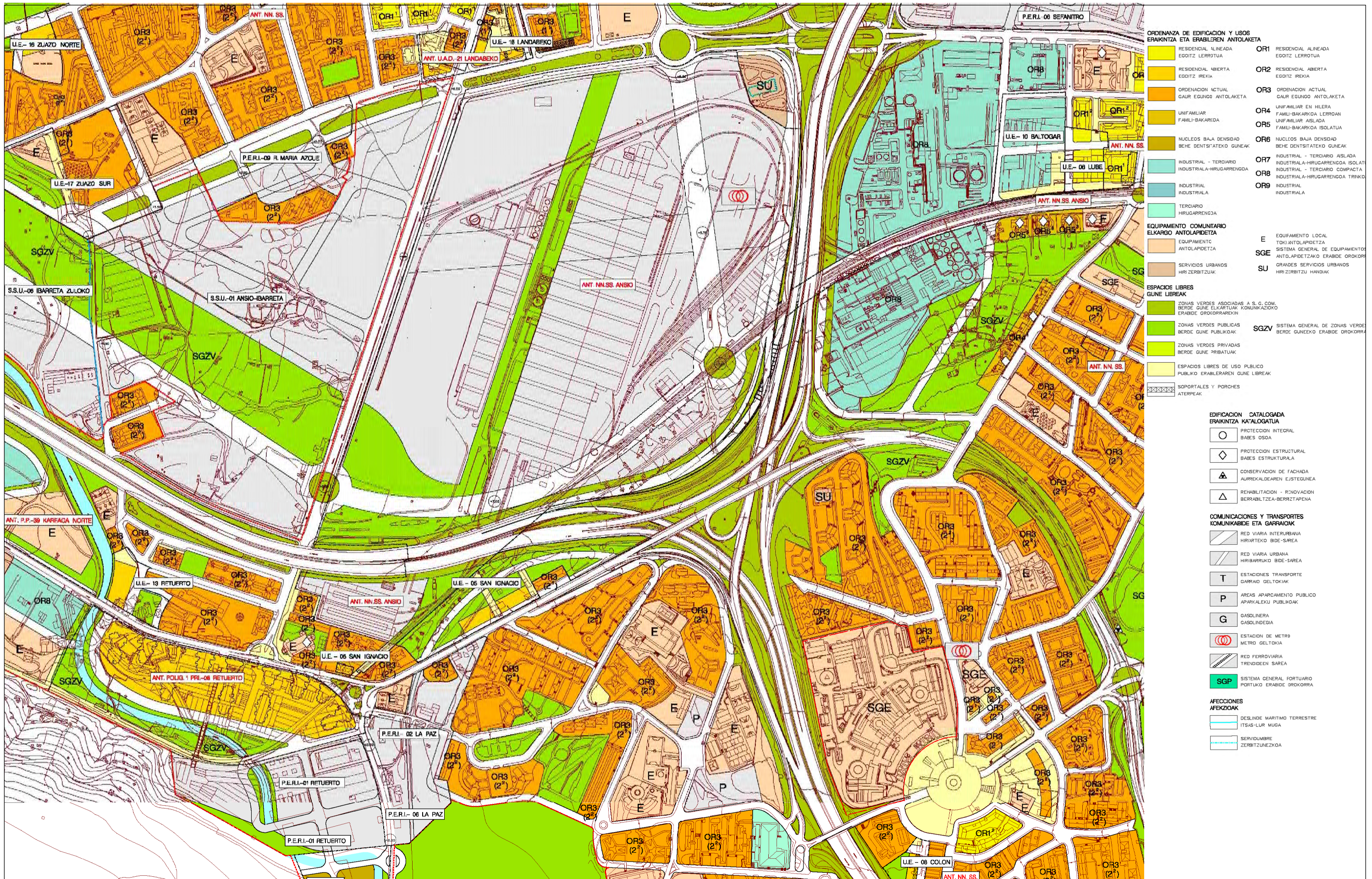
Osakidetza



**Barakaldo**  
CIUDAD HIRIA



\\192.168.1.101\estudio\Y3-EXPEDIENTES\E20\E20\_73 PEQU CRUCES\1-DIBUJOS\PLANOS\E20\_73 04 Alineaciones y Calificación pormenorizada.dwg



ORDENANZA DE EDIFICACION Y USOS ERAKINTZA ETA ERABILEREN ANTOLAKETA	
	RESIDENCIAL ALINEADA EGOITZ LERROTUA
	RESIDENCIAL ABIERTA EGOITZ IREKIA
	ORDENACION ACTUAL GAUR EGUINGO ANTOLAKETA
	UNIFAMILIAR FAMILI-BAKARKOA
	NUCLEOS BAJA DENSIDAD BEHE DENTSITATEKO GUNEAK
	INDUSTRIAL - TERCIARIO INDUSTRIAL-HIRUGARRENGOA
	INDUSTRIAL INDUSTRIALA
	TERCIARIO HIRUGARRENGOA
	EQUIPAMIENTO COMUNITARIO ELKARGO ANTOLAPIDETZA
	EQUIPAMIENTO ANTOLAPIDETZA
	SERVICIOS URBANOS HIRI ZERBITZUAK
	ESPACIOS LIBRES GUNE LIBREAK
	ZONAS VERDES ASOCIADAS A S.G.COM. BERDE GUNE ELKARTUAK KOMUNIKAZIOKO ERABIDE OROKORREKIN
	ZONAS VERDES PUBLICAS BERDE GUNE PUBLICOAK
	ZONAS VERDES PRIVADAS BERDE GUNE PRIBATUAK
	ESPACIOS LIBRES DE USO PUBLICO PUBLICO ERABILERAREN GUNE LIBREAK
	SOPORTALES Y PORCHES ATERPEAK

EDIFICACION CATALOGADA ERAKINTZA KATALOGATUA	
	PROTECCION INTEGRAL BASES OSOA
	PROTECCION ESTRUCTURAL BASES ESTRUCTURALA
	CONSERVACION DE FACHADA AURREKALDEAREN EUSTEGINEA
	REHABILITACION - RENOVACION BERRABILTZEA-BERRITAPENA
COMUNICACIONES Y TRANSPORTES KOMUNIKABIDE ETA GARRAIOAK	
	RED VIARIA INTERURBANA HIRIARTEKO BIDE-SAREA
	RED VIARIA URBANA HIRIBARRUKO BIDE-SAREA
	ESTACIONES TRANSPORTE GARRAIO GELTOKIAK
	AREAS APARCAMIENTO PUBLICO APARKALEKU PUBLICOAK
	GASOLINERA GASOLINDEGIA
	ESTACION DE METRO METRO GELTOKIA
	RED FERROVIARIA TRENDIEEN SAREA
	SISTEMA GENERAL PORTUARIO PORTUKO ERABIDE OROKORRA

AFECCIONES AFEKZIOAK	
	DESLINDE MARITIMO TERRESTRE ITSAS-LUR MUGA
	SERVIDUMBRE ZERBITZUNEZKOA

## ALINEACIONES Y CALIFICACION PORMENORIZADA TEXTO REFUNDIDO

PROYECTO	PLAN ESPECIAL DE ORDENACION URBANA
EMPLAZAMIENTO	HOSPITAL DE CRUCES - BARAKALDO
PROMOTOR	OSAKIDETZA
ALONSO SAEZMIERA & GONZALEZ AYO - ARQUITECTOS ASOCIADOS S.L.P.	
Alda. Urquijo, 86-5ª dcha. Telf. 94.4420066 E-mail: contacto@asga-arquitectos.com 48013 BILBAO	

NUMERO	04
ESCALA	1/5000
FECHA	MARZO 2021
REFERENCIA	E20_73

EL PRESENTE DOCUMENTO ES COPIA DE SU ORIGINAL DEL QUE SON SUS AUTORES LOS ARQUITECTOS D. ALBERTO ALONSO SAEZMIERA, D. JAVIER GONZALEZ AYO Y D. NEREA ALONSO UNDAHEITIA. SU UTILIZACION TOTAL O PARCIAL, ASI COMO CUALQUIER REPRODUCCION O CESION A TERCEROS, REQUERIDA LA PREVIA AUTORIZACION EXPRESA DE SU AUTOR QUEDANDO, EN TODO CASO PROHIBIDA CUALQUIER MODIFICACION UNILATERAL DEL MISMO. NOTA: TODAS LAS MEDIDAS SE REPLANTEARAN EN OBRA.

LOS ARQUITECTOS

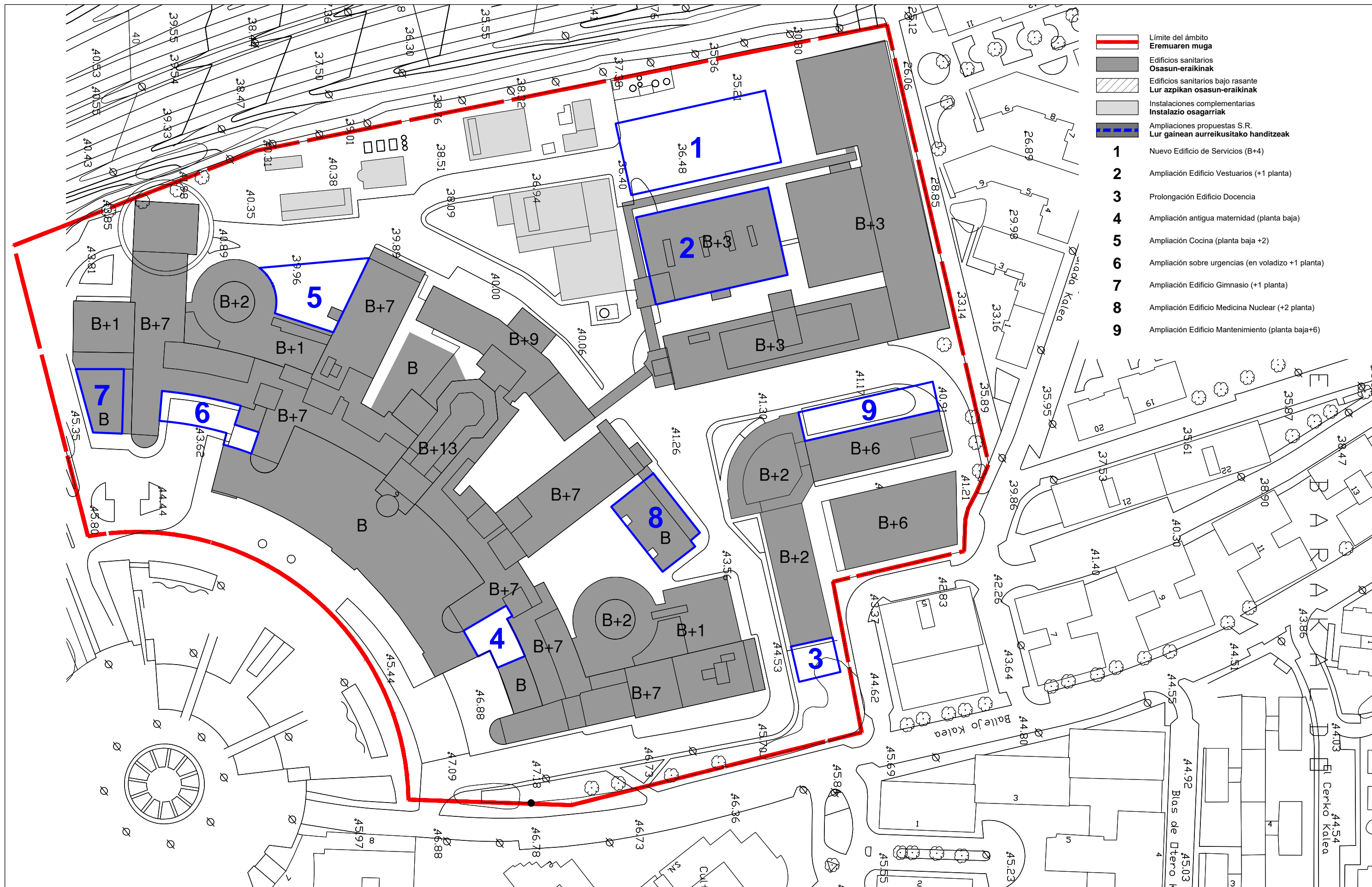
ARQUITECTOS







\\gwg\192.168.1.110\estudios\E20\E20\_73\PEOU CRUCES\1\S\3-EXPEDIENTES\E20\E20\_73\_PEOU CRUCES\1\S\3-EXPEDIENTES\E20\E20\_73\_06 Propuesta ampliaciones 02.dwg

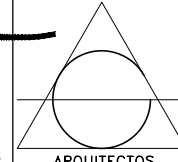


- Límite del ámbito
- Eremuaren muga
- Edificios sanitarios
- Osasun-eraikinak
- Edificios sanitarios bajo rasante
- Lur azpikan osasun-eraikinak
- Instalaciones complementarias
- Instalazio osagarriak
- Ampliaciones propuestas S.R.
- Lur gainean aurreikusitako handitzeak
- 1** Nuevo Edificio de Servicios (B+4)
- 2** Ampliación Edificio Vestuarios (+1 planta)
- 3** Prolongación Edificio Docencia
- 4** Ampliación antigua maternidad (planta baja)
- 5** Ampliación Cocina (planta baja +2)
- 6** Ampliación sobre urgencias (en voladizo +1 planta)
- 7** Ampliación Edificio Gimnasio (+1 planta)
- 8** Ampliación Edificio Medicina Nuclear (+2 planta)
- 9** Ampliación Edificio Mantenimiento (planta baja+6)

10 20 50 100

EL PRESENTE DOCUMENTO ES COPIA DE SU ORIGINAL DEL QUE SON SUS AUTORES LOS ARQUITECTOS D. ALBERTO ALONSO SAEZMIERA, D. JAVIER GONZALEZ AYO Y D<sup>a</sup>. NEREA ALONSO UNDABEITIA. SU UTILIZACION TOTAL O PARCIAL, ASI COMO CUALQUIER REPRODUCCION O CESION A TERCEROS, REQUERIDA LA PREVIA AUTORIZACION EXPRESA DE SU AUTOR QUEDANDO, EN TODO CASO PROHIBIDA CUALQUIER MODIFICACION UNILATERAL DEL MISMO. NOTA: TODAS LAS MEDIDAS SE REPLANTEARAN EN OBRA.

LOS ARQUITECTOS



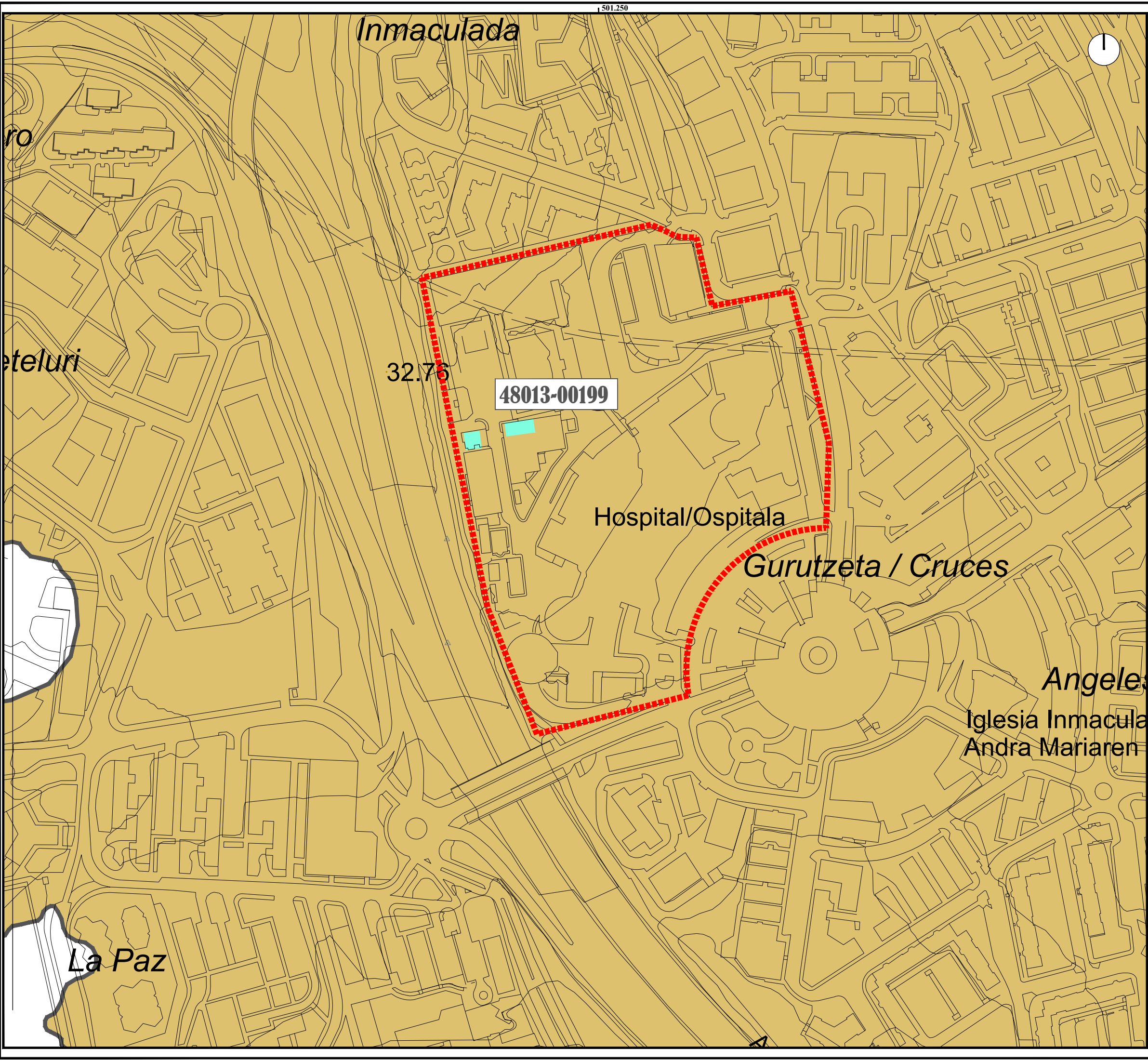
PROYECTO  
EMPLAZAMIENTO  
PROMOTOR  
ALONSO SAEZMIERA & GONZALEZ AYO - ARQUITECTOS ASOCIADOS S.L.P.  
Alda. Urquijo, 86-5<sup>a</sup> dcha. Telf. 94.4420066 E-mail:alonsgonza@arquired.es 48013 BILBAO

PLAN ESPECIAL DE ORDENACION URBANA  
HOSPITAL DE CRUCES - BARAKALDO  
OSAKIDETZA

#### AMPLIACIONES PROPUESTAS


NUMERO	06
ESCALA	1/1000
FECHA	MARZO 2021
REFERENCIA	E20_73






**Leyenda**

Tipo de suelo:  
emplazamiento industrial  
(cód. 48013-00199)



urzoru mota:A  
kokapen industrialak  
(48013-00199 kod.)

Zona de servidumbre  
acústica foral



Foruen zortasun akustikoari  
dagokion gunea

Información técnica: Base topográfica vectorial escala 1/5.000. Año 2017. Proyección sobre elipsoide GRS80, sistema de referencia UTM30N ETRS89. Coordenadas geográficas Origen Meridiano de Greenwich. Equidistancia curvas de nivel: 5 metros. Autor: Diputación Foral de Bizkaia. Imágenes raster (JPG/ECW). Año 2019. Autor: Diputación Foral de Bizkaia. Fuente de datos temática: Servicio FTP de información geográfica de Gobierno Vasco. Año 2019.

PLAN PLANA

FECHA DATA

ABRIL 2021

APRILA

4.

CONSULTA POR ANÁLISIS

PRINCIPALES RIESGOS

SUELOS CONTAMINADOS/SITUACIÓN ACÚSTICA

ARRISKU NAGUSIAK

LURSORUAK KUTSATUTA/EGOERA AKUSTIKOA

ESCALA ESCALA

A3-1:4.000

A1-1:2.000

HOJA 1 DE 1

1 TIK 1 ORRIA

MAR BASAGOITI ROYO

